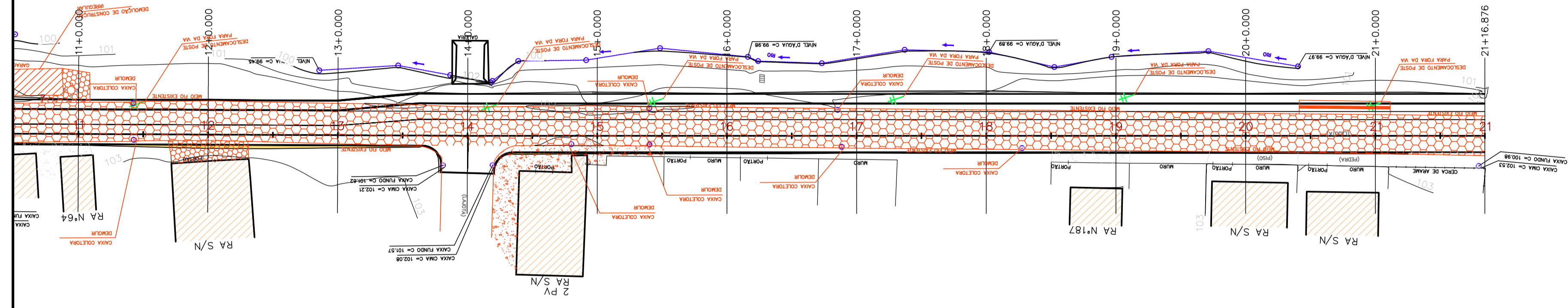
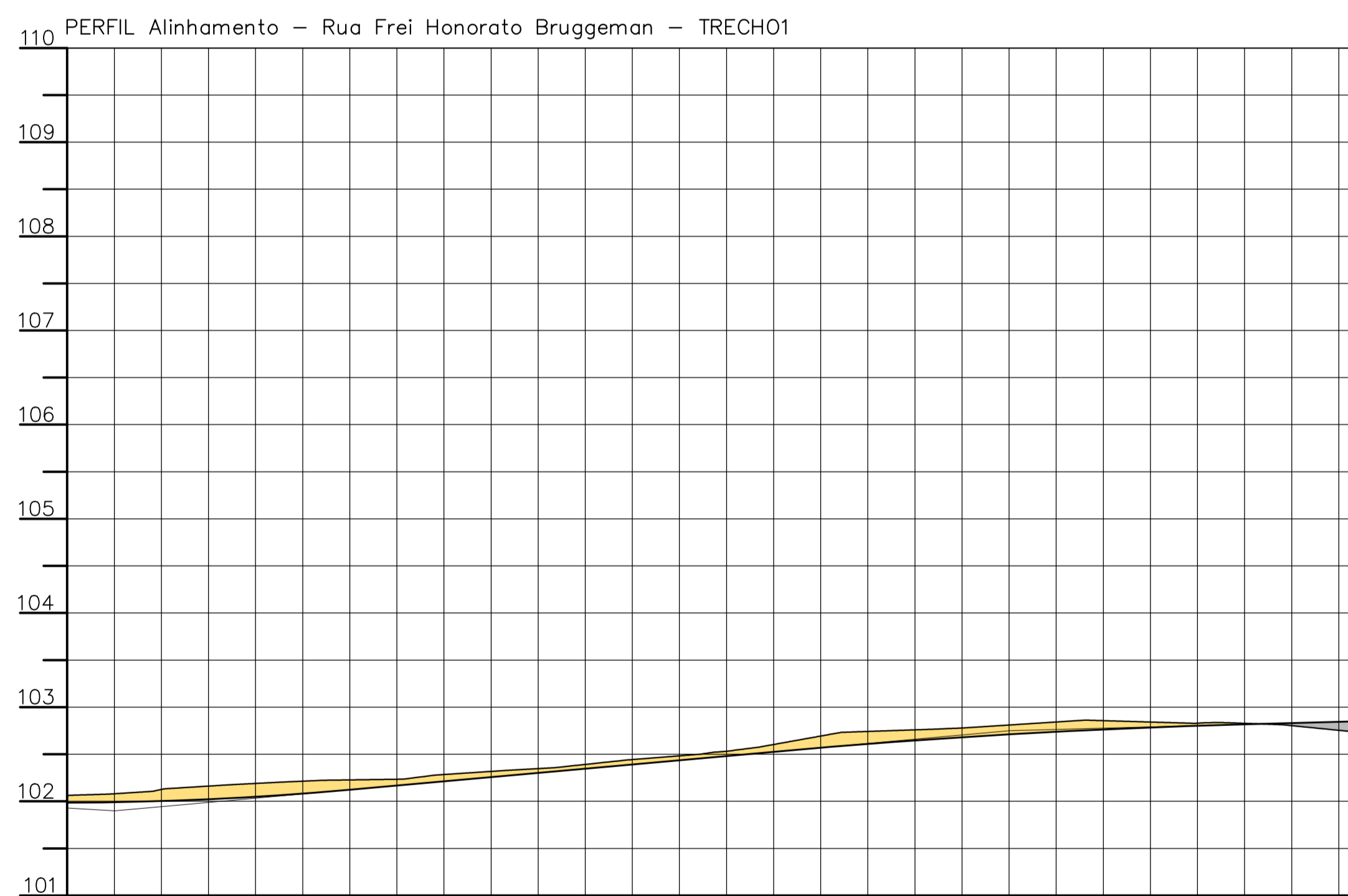
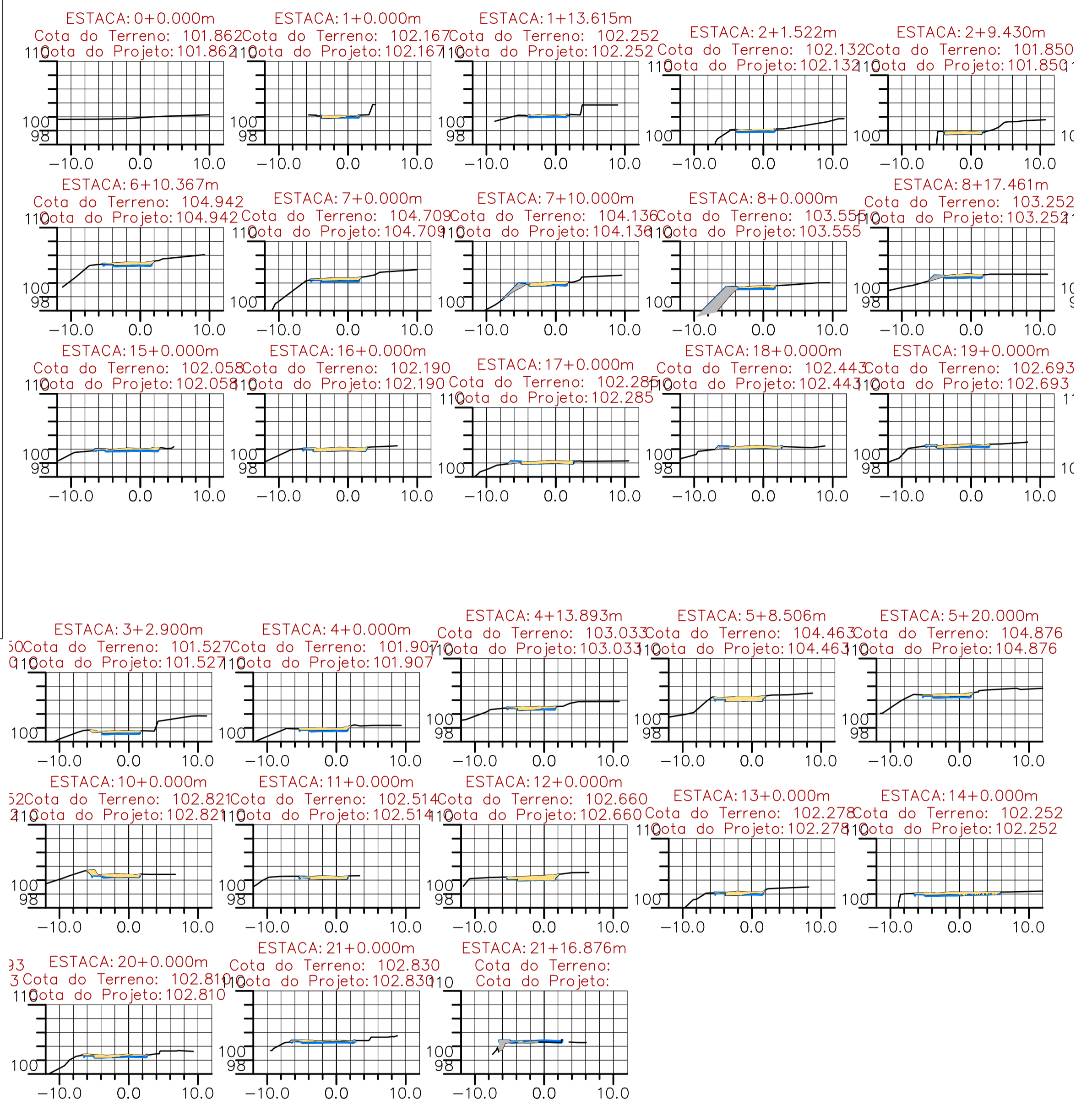


1\_L\_GRANF\_INFRA\_ING\_GEO\_Rua Frei Honorato Bruggemann.dwg

Engenheira Cristiane Freitas



SEÇÕES TRANSVERSAIS



**LEGENDA**

- POSTE EXISTENTE
- CADASTRO
- CERCA DE ARAME
- DEMOLIÇÕES E DESLOCAMENTOS
- MUROS
- CORTE
- ATERRO
- DEMOLIÇÃO DE PAVIMENTO EXISTENTE - LAJOTAS

ESTACAS	15+5,00	15+15,00	16+5,00	16+15,00	17+5,00	17+15,00	18+5,00	18+15,00	19+5,00	19+15,00	20+5,00	20+15,00	21+5,00	21+16,876
COTAS TERRENO	102,058	102,127	102,190	102,227	102,285	102,347	102,443	102,531	102,693	102,759	102,810	102,857	102,830	102,803
COTAS PROJETO	101,986	102,003	102,048	102,123	102,213	102,302	102,392	102,481	102,569	102,646	102,711	102,763	102,802	102,831
ELEMENTOS HORIZONTAIS														
ELEMENTOS VERTICAIS	Lc= 50,00m				i= 0,89% em 45,00m				Lc= 50,00m				i= 0,27% em 11,86m	

**PROJETO GEOMÉTRICO**

MUNICÍPIO	ANGELINA - SC	
OBRA	RUA FREI HONORATO BRUGGEMANN	
CONTEÚDO	PROJETO GEOMÉTRICO PERFIL LONGITUDINAL SEÇÕES TRANSVERSAIS PLANTA BAIXA DE DEMOLIÇÕES E DESLOCAMENTOS	
PROJETO	APROVAÇÃO DA PREFEITURA	
REVISÃO	DATA	PRANCHA
VERSÃO INICIAL	DEZ/2021	2/2
CRISTIANE FREITAS Engenheira Civil CREA/SC 109.760-3		

ASSOCIAÇÃO DOS MUNICÍPIOS DA REGIÃO DA GRANDE FLORIANÓPOLIS "GRANFPOLIS" ASSESSORIA DE ENGENHARIA E ARQUITETURA