

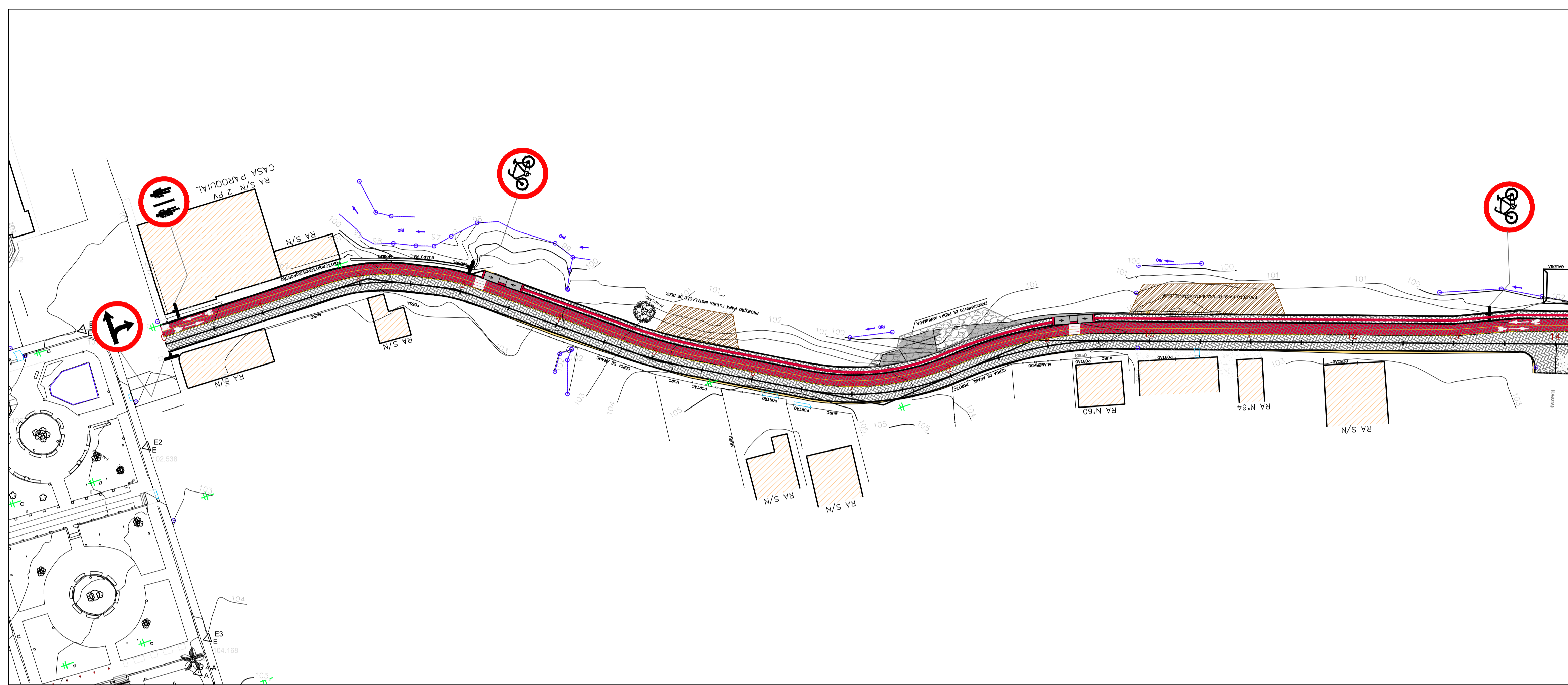


1...L\_GBRNF\_INFRA\_ANG\_SIN\_Rua\_Frei\_Honorato\_Bruggemann.dwg

Engenheira Cristiane Freitas



**LEGENDA**

- POSTE EXISTENTE
- CADASTRO
- CERCA DE ARAME
- TACHÕES
- MEIO-FIO 13X15X30X100cm
- CORTE
- ATERRO
- PAVIMENTO PROJETADO BLOCO DE CONCRETO - PAVER
- CICLOFAIXA PROJETADA
- MARCAÇÃO DE CICLOFAIXA TACHÕES - CADÊNCIA DE 2m
- LINHA DE FLUXO OPOSTO CONTÍNUA (L=0,10m)
- R-25d PLACA DE SINALIZAÇÃO DE REGULAMENTAÇÃO
- R-36a PLACA DE SINALIZAÇÃO DE REGULAMENTAÇÃO
- R-4a PLACA DE SINALIZAÇÃO DE REGULAMENTAÇÃO
- R-34 PLACA DE SINALIZAÇÃO DE REGULAMENTAÇÃO
- R-1 PLACA DE SINALIZAÇÃO DE REGULAMENTAÇÃO

**DETALHE DE FAIXA CENTRAL**

LFO-1(0.10) - LINHA DE FLUXOS OPOSTOS CONTÍNUA

LFO-2(1x1x0.10) - LINHA DE FLUXOS OPOSTOS SECCIONADA

VELOCIDADE v (km/h)	LARGURA DA LINHA - l (m)	CADÊNCIA t : e	TRAÇO t (m)	ESPAÇAMENTO e (m)
v < 60	0,10*	1 : 2*	1*	2*
	0,10	1 : 2	2	4
		1 : 3	2	6



**PROJETO DE PAVIMENTAÇÃO**

MUNICÍPIO	ANGELINA – SC		
OBRA	RUA FREI HONORATO BRUGGEMANN	CONTEÚDO	PROJETO DE PAVIMENTAÇÃO EM BLOCO DE CONCRETO RETANGULAR PLANTA BAIXA
PROJETO		APROVAÇÃO DA PREFEITURA	
REVISÃO	VERSÃO INICIAL	DATA	DEZ/2021
		PRANCHA	1/3
CRISTIANE FREITAS Engenheira Civil CREA/SC 109.760-3			

**ASSOCIAÇÃO DOS MUNICÍPIOS DA REGIÃO DA GRANDE FLORIANÓPOLIS "GRANFPOLIS"**  
 ASSESSORIA DE ENGENHARIA E ARQUITETURA