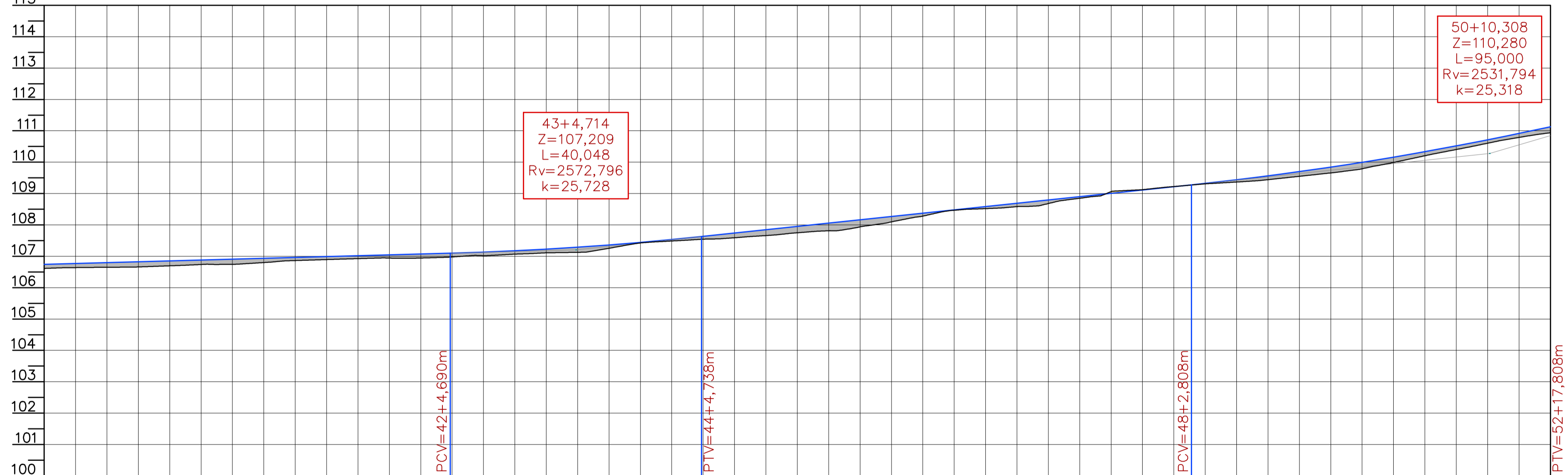


PERFIL LONGITUDINAL – Continuação Estrada Linha dos Chaves



ESTACAS	39	39+5,00	39	39+15,00	40	40+5,00	40	40+15,00	41	41+5,00	41	41+15,00	42	42+5,00	42	42+15,00	43	43+5,00	43	43+15,00	44	44+5,00	44	44+15,00	45	45+5,00	45	45+15,00	46	46+5,00	46	46+15,00	47	47+5,00	47	47+15,00	48	48+5,00	48	48+15,00	49	49+5,00	49	49+15,00	50	50+5,00	50	50+15,00	51											
COTAS TERRENO	106,613		106,649		106,696		106,745		106,864		106,925		106,944		107,020		107,082		107,111		107,256		107,487		107,591		107,749		107,936		108,055		108,281		108,520		108,681		109,061		109,224		109,367		109,380		109,549		109,789		110,205		110,604		110,938					
CORTE ATERRO	0.127		0.146		0.155		0.161		0.097		0.092		0.128		0.113		0.117				0.108		0.048		0.151		0.204		0.227		0.084		0.066		0.116		0.053		0.005		0.073		0.150		0.208		0.131		0.109		0.192									
COTAS PROJETO	106,613		106,649		106,696		106,745		106,864		106,925		106,944		107,020		107,082		107,111		107,256		107,487		107,591		107,749		107,936		108,055		108,281		108,520		108,681		109,061		109,224		109,367		109,380		109,549		109,789		110,205		110,604		110,938					
ELEMENTOS HORIZONTAIS	Tg=233,981m															Dc=114,066m															Tg=78,152m																													
ELEMENTOS VERTICAIS	i= 0,55% em 115,28m															Lc= 40,05m															i= 2,11% em 78,07m															Lc= 95,00m														

LEGENDA

POSTE EXISTENTE

CADASTRO

CERCA DE ARAME

DRENAGEM/VALA EXISTENTE

MEIO-FIO 13X15X30X100cm

CORTE

ATERRO

PAVIMENTO PROJETADO EM LAJOTAS SEXTAVADAS

BORDOS EXISTENTES


EIXO DA PISTA DE TRÁFEGO

GREIDE DE TERRAPLENAGEM

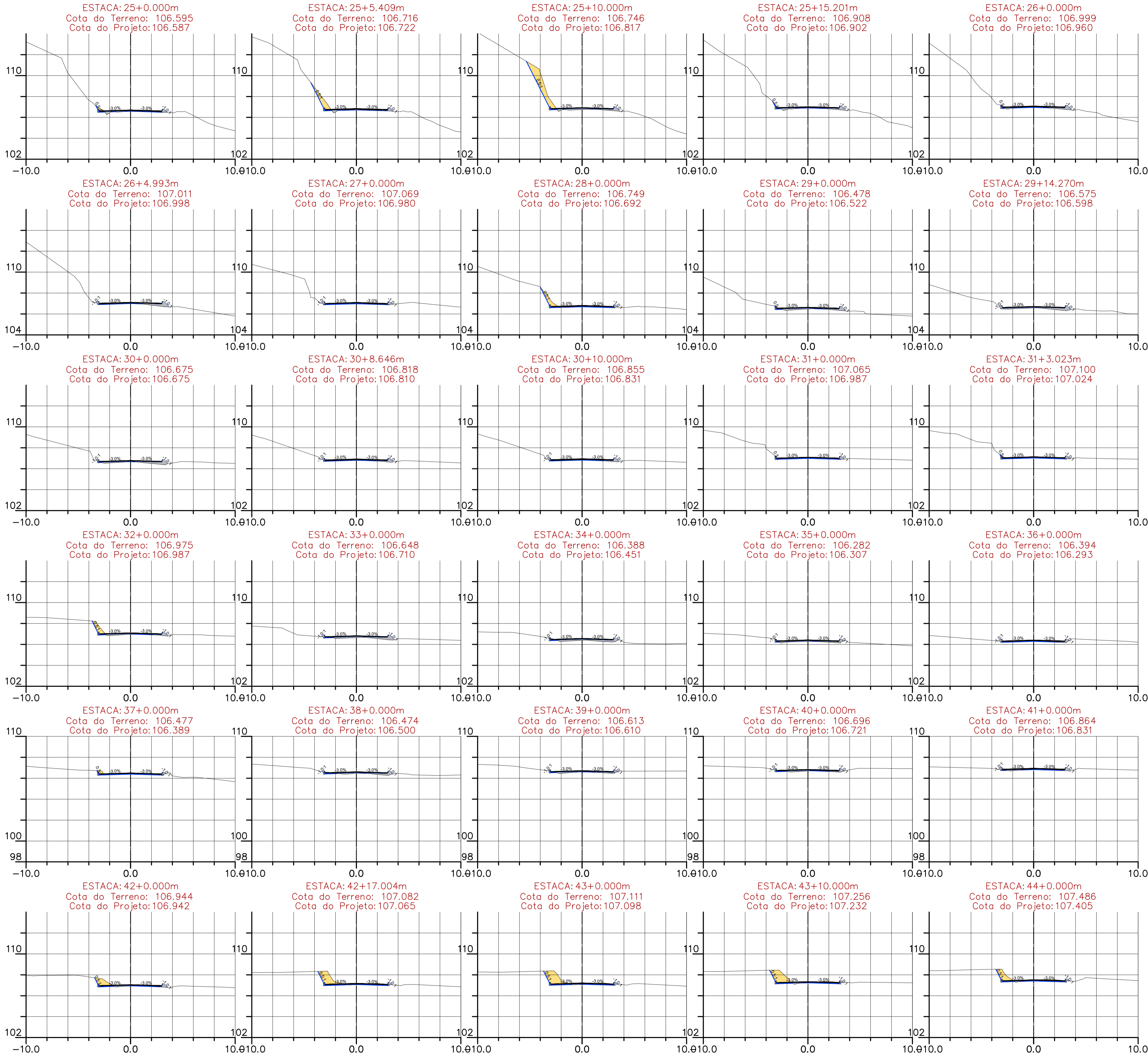
DESLOCAMENTO/DEMOLIÇÃO

PLACA LOMBADA - A 18

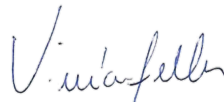
PROJETO DE PAVIMENTAÇÃO


MUNICÍPIO				ANGELINA – SC	
OBRA			CONTEÚDO		
ESTRADA GERAL LINHA DOS CHAVES – ETAPA 2 – EST. 25 A 56			PROJETO DE PAVIMENTAÇÃO EM LAJOTAS SEXTAVADAS PLANTA BAIXA E PERFIL		
PROJETO			APROVAÇÃO DA PREFEITURA		
 VINICIUS FELLER Engenheiro Civil CREA/SC 147.982–3					
REVISÃO			DATA	PRANCHA	
VERSÃO INICIAL			AGOSTO/2021	02/05	

ASSOCIAÇÃO DOS MUNICÍPIOS DA REGIÃO DA GRANDE FLORIANÓPOLIS
"GRANFPOLIS"
ASSESSORIA DE ENGENHARIA E ARQUITETURA



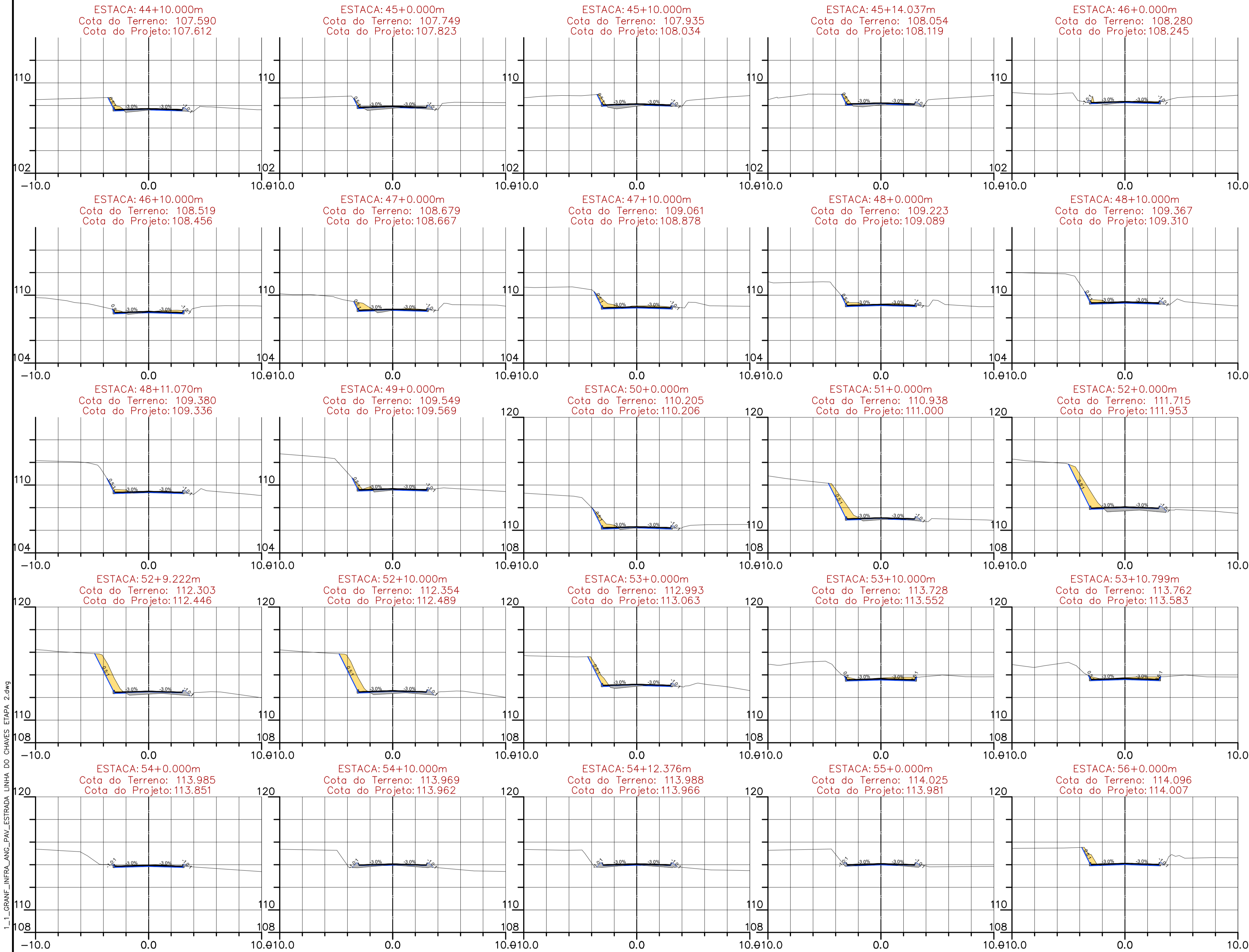
PROJETO DE PAVIMENTAÇÃO

MUNICÍPIO		ANGELINA – SC	
OBRA		CONTEÚDO	
ESTRADA GERAL LINHA DOS CHAVES – ETAPA 2 – EST. 25 A 56		PROJETO DE PAVIMENTAÇÃO EM LAJOTAS SEXTAVADAS SEÇÕES DE TERRAPLANAGEM	
PROJETO		APROVAÇÃO DA PREFEITURA	
 VINICIUS FELLER Engenheiro Civil CREA/SC 147.982–3			
REVISÃO		DATA	PRANCHA
VERSÃO INICIAL		AGOSTO/2021	03/05



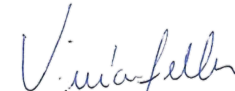
ASSOCIAÇÃO DOS MUNICÍPIOS
DA REGIÃO DA GRANDE FLORIANÓPOLIS
"GRANFOLIS"
ASSESSORIA DE ENGENHARIA E ARQUITETURA


1_1_GRANF_INFRA_LNG_PAV_ESTRADA LINHA DO CHAVES ETAPA 2.dwg
03.08.2021
ENG. VINICIUS FELLER



VOLUME TOTAL						
Estaca	Área de Corte (m²)	Área de Aterro (m²)	Volum. de Corte (m³)	Volum. de Aterro (m³)	Volum. Corte Acum. (m³)	Volum. Aterro Acum. (m³)
25+0.00	0.29	0.17	0.00	0.00	0.00	0.00
25+5.41	1.03	0.15	3.57	0.85	3.57	0.85
25+10.00	2.58	0.41	8.89	1.26	12.47	2.11
25+15.20	0.15	0.27	7.63	1.73	20.09	3.84
26+0.00	0.18	0.24	0.79	1.18	20.89	5.03
26+4.99	0.06	0.39	0.60	1.49	21.49	6.52
27+0.00	0.33	0.08	2.92	3.53	24.40	10.05
28+0.00	1.08	0.04	14.08	1.23	38.49	11.28
29+0.00	0.09	0.38	11.75	4.22	50.23	15.51
29+14.27	0.00	0.55	0.66	6.68	50.90	22.19
30+0.00	0.02	0.51	0.05	3.04	50.95	25.23
30+8.65	0.12	0.15	0.59	2.87	51.54	28.10
30+10.00	0.17	0.14	0.20	0.20	51.74	28.30
31+0.00	0.50	0.05	3.36	0.95	55.09	29.25
31+3.02	0.55	0.05	1.58	0.15	56.68	29.39
32+0.00	0.68	0.23	10.49	2.30	67.16	31.69
33+0.00	0.04	0.58	7.21	8.02	74.37	39.71
34+0.00	0.09	0.57	1.30	11.42	75.67	51.13
35+0.00	0.04	0.21	1.29	7.78	76.96	58.91
36+0.00	0.34	0.08	3.74	2.92	80.70	61.83
37+0.00	0.61	0.03	9.53	1.12	90.23	62.95
38+0.00	0.11	0.35	7.27	3.78	97.50	66.73
39+0.00	0.08	0.22	1.91	5.63	99.41	72.35
40+0.00	0.12	0.21	2.02	4.31	101.43	76.66
41+0.00	0.19	0.14	3.19	3.58	104.62	80.24
42+0.00	1.01	0.13	12.01	2.72	116.63	82.96
42+17.00	1.89	0.03	24.61	1.33	141.23	84.30
43+0.00	2.06	0.04	5.92	0.10	147.15	84.40
43+10.00	2.02	0.05	20.59	0.45	167.74	84.85
44+0.00	1.51	0.04	17.75	0.46	185.49	85.31
44+10.00	0.72	0.27	11.23	1.55	196.72	86.86
45+0.00	0.18	0.49	4.55	3.78	201.27	90.64
45+10.00	0.35	0.60	2.64	5.45	203.91	96.09
45+14.04	0.45	0.45	1.62	2.13	205.53	98.23
46+0.00	0.63	0.14	3.21	1.78	208.74	100.00
46+10.00	0.93	0.08	7.77	1.10	216.51	101.10
47+0.00	1.30	0.16	11.20	1.17	227.71	102.27
47+10.00	1.80	0.01	15.58	0.83	243.29	103.10
48+0.00	1.30	0.02	15.56	0.15	258.85	103.25
48+10.00	0.84	0.06	10.74	0.41	269.59	103.66
48+11.07	0.89	0.05	0.92	0.06	270.51	103.72
49+0.00	0.81	0.15	7.57	0.86	278.08	104.57
50+0.00	1.17	0.11	19.81	2.53	297.88	107.10
51+0.00	2.02	0.30	31.93	4.01	329.81	111.12
52+0.00	2.80	1.19	48.20	14.90	378.01	126.02
52+9.22	2.39	0.75	23.93	8.96	401.94	134.99
52+10.00	2.31	0.69	1.83	0.56	403.77	135.55
53+0.00	1.16	0.40	16.63	5.49	420.40	141.04
53+10.00	1.37	0.00	12.48	1.99	432.88	143.02
53+10.80	1.43	0.00	1.12	0.00	434.00	143.02
54+0.00	0.84	0.03	10.46	0.13	444.46	143.15
54+10.00	0.01	0.58	4.25	3.03	448.72	146.19
54+12.38	0.03	0.49	0.04	1.27	448.76	147.46
55+0.00	0.10	0.22	0.49	2.72	449.25	150.17
56+0.00	1.15	0.03	12.56	2.57	461.81	152.74

PROJETO DE PAVIMENTAÇÃO

MUNICÍPIO			ANGELINA – SC		
OBRA			CONTEÚDO		
ESTRADA GERAL LINHA DOS CHAVES – ETAPA 2 – EST. 25 A 56			PROJETO DE PAVIMENTAÇÃO EM LAJOTAS SEXTAVADAS SEÇÕES DE TERRAPLANAGEM		
PROJETO			APROVAÇÃO DA PREFEITURA		
 VINICIUS FELLER Engenheiro Civil CREA/SC 147.982-3					
REVISÃO			DATA		PRANCHA
VERSÃO INICIAL			AGOSTO/2021		04/05



ASSOCIAÇÃO DOS MUNICÍPIOS
DA REGIÃO DA GRANDE FLORIANÓPOLIS
"GRANF POLIS"
ASSESSORIA DE ENGENHARIA E ARQUITETURA